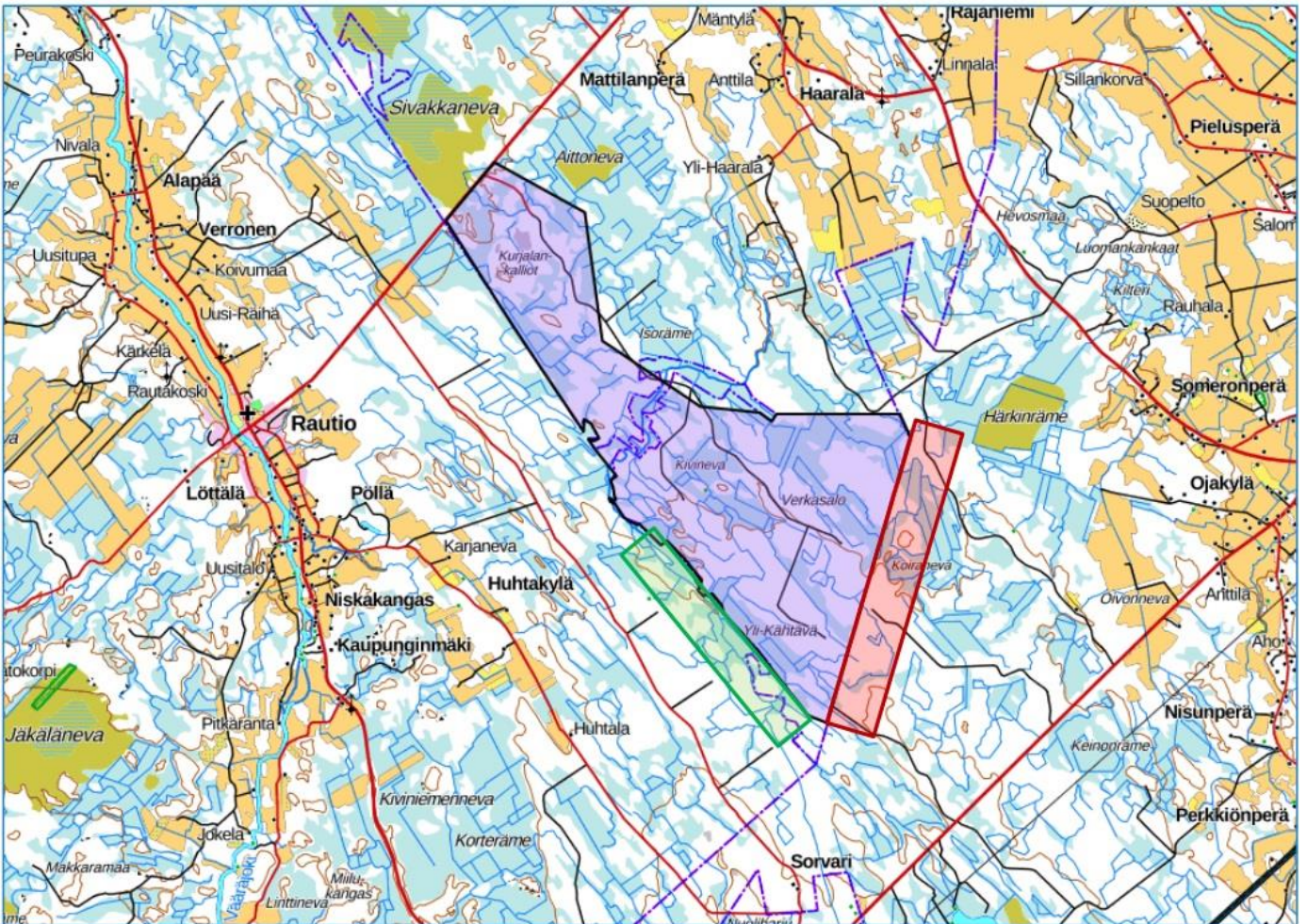




# KAAVOITUSKATSAUS

2021



Alavieskan kunnanvaltuusto

hyväksynyt: \_\_. \_\_. \_\_\_\_



# ALAVIESKA

## KAAVOITUSKATSAUS 2021

### YLEISTÄ

Maankäyttö- ja rakennuslain 7 §:n mukaisesti kunnan tulee vähintään kerran vuodessa laatia kaavoituskatsaus: ” Kunnan tulee vähintään kerran vuodessa laatia katsaus kunnassa ja maakunnan liitossa vireillä olevista ja lähiaikoina vireille tulevista kaava-asioista, jotka eivät ole merkitykseltään vähäisiä (kaavoituskatsaus). Siinä selostetaan lyhyesti kaava-asiat ja niiden käsittelyvaiheet sekä sellaiset päätökset ja muut toimet, joilla on välitöntä vaikutusta kaavoituksen lähtökohtiin, tavoitteisiin, sisältöön ja toteuttamiseen. Kaavoituskatsauksen yhteyteen on kysynnän sitä edellyttäessä liitettävä arvio asumiseen varattujen tonttien riittävydestä. (29.12.2006/1441) Kaavoituskatsauksesta on tiedotettava sen tarkoituksen kannalta sopivalla tavalla.” (MRL 7§)

Maankäyttö- ja rakennuslaki sekä maankäyttö- ja rakennusasetus säätelevät kaavoitusta ja rakentamista. Kunnat vastaavat yleis- ja asemakaavoituksesta omalla alueellaan. Alavieskan kaavoitusta ohjaa Pohjois-Pohjanmaan ELY-keskus järjestämällä vuosittain kunnan kanssa kehittämiskeskustelut sekä yksittäisiä kaavoja koskien viranomais- ja työneuvottelut.

Tässä katsauksessa esitellään Alavieskan kunnan kaavahankkeet sekä maakunnassa olevat kaavahankkeet sekä muut kunnan alueella tai läheisyydessä olevat maankäyttöön liittyvät hankkeet.

### MAANKÄYTÖN SUUNNITTELUJÄRJESTELMÄ

#### 1. VALTAKUNNALLISET ALUEIDENKÄYTTÖTAVOITTEET

Alueidenkäyttötavoitteiden avulla taitetaan yhdyskuntien ja liikenteen päästöjä, turvataan luonnon monimuotoisuutta ja kulttuuriympäristön arvoja sekä parannetaan elinkeinojen uudistumismahdollisuuksia. Niillä myös sopeudutaan ilmastonmuutoksen seurauksiin ja sään ääri-ilmiöihin.

Alueidenkäyttötavoitteiden tehtävänä on:

- varmistaa valtakunnallisesti merkittävien seikkojen huomioon ottaminen maakuntien ja kuntien kaavoituksessa sekä valtion viranomaisten toiminnassa,
- auttaa saavuttamaan maankäyttö- ja rakennuslain ja alueidenkäytön suunnittelun tavoitteet, joista tärkeimmät ovat hyvä elinympäristö ja kestävä kehitys,



- toimia kaavoituksen ennakoivan ja vuorovaikutteisen viranomaistyön välineenä valtakunnallisesti merkittävissä alueidenkäytön kysymyksissä sekä
- edistää kansainvälisten sopimusten täytäntöönpanoa Suomessa.

Maankäyttö- ja rakennuslain mukaan tavoitteet on otettava huomioon ja niiden toteuttamista on edistettävä maakunnan suunnittelussa, kuntien kaavoituksessa ja valtion viranomaisten toiminnassa.

## 2. Maakuntakaavat

Maakuntakaava on maankäyttö- ja rakennuslain mukainen useampaa kuin yhtä kuntaa koskeva yleispiirteinen maankäytön suunnitelma. Maakuntakaavassa esitetään alueiden käytön ja yhdyskuntarakenteen periaatteet ja osoitetaan maakunnan kehittämisen kannalta tarpeellisia alueita. Aluevarauksia osoitetaan vain siltä osin ja sillä tarkkuudella kuin alueiden käyttöä koskevien valtakunnallisten tai maakunnallisten tavoitteiden kannalta taikka useamman kuin yhden kunnan alueiden käytön yhteen sovittamiseksi on tarpeen. Maakuntakaavalla edistetään maakunnan strategista kehittämistä.

### Maankäyttö- ja rakennuslaki

Maakunnan suunnittelusta säädetään maankäyttö- ja rakennuslain 4 luvussa (25 § – 34 §). Maakunnan liitto vastaa maakuntakaavan laatimisesta (26 §) ja maakuntakaavan hyväksyy maakunnan liiton ylin päättävä toimielin (31 §), maakuntavaltuusto. Pohjois-Pohjanmaan liiton hallintosäännön 123 §:n mukaan maakuntakaavoitusta ohjaa maakuntahallitus, joka päättää kaavan vireillepanosta sekä laadinnan yhteydessä saatuihin lausuntoihin, mielipiteisiin ja muistutuksiin annettavista vastineista. Maakuntakaavan keskeisiä kysymyksiä käsitellään kuntien maankäytön asiantuntijoista koostuvassa maakuntakaavoituksen neuvottelukunnassa. Maakuntakaavoitusta ohjaa maakuntahallitus, jossa käsitellään kaavan vaiheet ja niistä saatu palaute. Maakuntakaavan keskeisiä kysymyksiä käsitellään kuntien maankäytön asiantuntijoista koostuvassa maakuntakaavoituksen neuvottelukunnassa. Maankäyttö- ja rakennuslain uudistaminen on käynnissä, lisätietoa asiasta ympäristöministeriön sivuilla.

### Kokonaismaakuntakaavan uudistaminen

Pohjois-Pohjanmaan kokonaismaakuntakaavaa on uudistettu vaihemaakuntakaavoituksen periaatteella (MRL 27 §) vuodesta 2009 alkaen. Maakuntakaavan uudistamisen pohjaksi laaditut Pohjois-Pohjanmaan maakunnalliset alueidenkäyttötavoitteet (MAT) hyväksyttiin (maakuntahallituksessa 10.10.2011 (§ 240)). Tavoitteet laadittiin vuorovaikutteisessa yhteistyössä maakunnan kuntien, seutukuntien ja viranomaisten kanssa. Tavoitteiston lähtökohtana ovat olleet toisaalta valtakunnalliset alueidenkäytön tavoitteet (VAT, voimaan 1.3.2009) ja toisaalta



maakunnan omista erityistarpeista lähtevät maakuntasuunnitelman tavoitteet sekä voimassa oleva maakuntakaava ja sen laatimisen yhteydessä määritellyt tavoitteet. Lisäksi on otettu huomioon maakuntaohjelma ja maakunnan pitkän aikavälin strategiat, kuten ilmasto-, energia- ja liikennestrategiat. Viimeinen, kolmas vaihemaakuntakaava hyväksyttiin maakuntavaltuustossa kesäkuussa 2018. Kaavan käsittely oikeusasteissa jatkuu edelleen, tällä hetkellä korkein hallinto-oikeus käsittelee yhtä jatkovalitusta.

#### Maakuntakaavan oikeusvaikutus

Maakuntakaavan keskeisin oikeusvaikutus on, että se on ohjeena laadittaessa tai muutettaessa kunnan yleiskaavaa ja asemakaavaa sekä ryhdyttäessä muutoin toimenpiteisiin alueiden käytön järjestämiseksi. Viranomaisen on suunnitellessaan alueiden käyttöä koskevia toimenpiteitä ja päättäessään niiden toteuttamisesta otettava maakuntakaava huomioon, pyrittävä edistämään kaavan toteuttamista ja katsottava, ettei toimenpiteillä vaikeuteta kaavan toteuttamista. Maakuntakaavalla voidaan rajoittaa rakentamista erikseen määrätyillä alueilla.

#### Voimassa olevat maakuntakaavat

Uudistamistyön valmistuttua voimassa ovat vaihekaavat ja Hanhikiven ydinvoimamaakuntakaava, joka täydentyy merkinnöiltään niiltä osin kuin uudistamistyössä aihealueita on käsitelty. Vaihemaakuntakaavat kumoavat käsiteltyjen teemojen osalta vuoden 2003 maakuntakaavan sekä Vaalassa ja Himangalla aikaisemmin voimassa olleet Kainuun ja Keski-Pohjanmaan maakuntakaavat aina lainvoiman saadessaan. Käytännössä myös 3. vaihemaakuntakaava on jo voimassa Vaalan ja Himangan osalta, koska ainoa KHO-jatkovalituksen alainen asia on Maaningan tuulivoimapuisto Kuusamossa.

Pohjois-Pohjanmaalla on tällä hetkellä kuitenkin lainvoimaisena voimassa kahdeksan maakuntakaavaa, koska 3. vaihemaakuntakaavan oikeusprosessi on vielä kesken:

- Pohjois-Pohjanmaan kokonismaakuntakaava, joka on hyväksytty maakuntavaltuustossa 11.6.2003 ja vahvistettu ympäristöministeriön päätöksellä (YM3/5222/2003) 17.2.2005, lainvoima 25.8.2006 (KHO).
- Pyhäjoen ydinvoimalahanketta varten laadittu Hanhikiven ydinvoimamaakuntakaava, joka on hyväksytty maakuntavaltuustossa 22.2.2010 ja vahvistettu ympäristöministeriön päätöksellä (YM2/5222/2010) 26.8.2010, lainvoima 21.9.2011 (KHO).
- kokonismaakuntakaavan kolmivaiheisen uudistamistyön aloitti 1. vaihemaakuntakaava, joka on hyväksytty 2.12.2013 ja vahvistettu ympäristöministeriössä 23.11.2015 (YM1/5222/2014), lainvoimaiseksi kaava tuli 3.3.2017 (KHO) (energiantuotanto ja -siirto, kaupan palvelurakenne, luonnonympäristö, liikennejärjestelmä ja logistiikka)



- 2. vaihemaakuntakaava on hyväksytty maakuntavaltuustossa 7.12.2016 ja sai laivoiman 2.2.2017 (kulttuuriympäristöt ja maisema-alueet, maaseudun asutusrakenne, virkistys- ja matkailualueet, seudulliset ampumaradat ja materiaalikeskukset, puolustusvoimien alueet)
- Kalajoen Himangan alueella noudatettavat Keski-Pohjanmaan maakuntakaavan 1. ja 2. vaihekaavat
- Vaalan kunnan alueella noudatettava Kainuun maakuntakaava 2020 ja Kainuun kaupan maakuntakaava.

Vireillä olevat maakuntakaavat

Pohjois-Pohjanmaan energia- ja ilmastovaihemaakuntakaavan laatiminen on ohjelmoitu toteutettavaksi vuosina 2021-2023. Maakuntahallitus käsitteli kaavoituksen vireille tulon sekä osallistumis- ja arviointisuunnitelman nähtävillä asettamisen kokouksessaan 11.10.2021 (§ 129).

Pohjois-Pohjanmaa on mukana energiamurroksessa, joka edellyttää uusia energian tuottamisen, varastoinnin ja siirron ratkaisuja. Ilmastonmuutoksen hillinnän ja siihen sopeutumisen kannalta energia on keskeinen alueidenkäytöllinen kysymys, johon sisältyy sekä energian tuotantoon että kulutukseen liittyvä alueidenkäytön yleispiirteinen ohjaus. Ilmastomaakuntakaava käsittelee koko maakunnan alueidenkäyttöä ja sen suunnitellut pääteemat ovat:

- Aluerakenne ja saavutettavuus (kansallinen alueidenkäytön kehityskuvatyö ja aluerakennetyö)
- Liikennejärjestelmä ja logistiikka-alueet (LJ-työ, infrahankkeet, edunvalvonta, Oulun seudun Kehityskuva 2030+)
- Energiantuotanto, varastointi ja siirto (TUULI-hanke ja erillisselvitys)
- Viherrakenne ja ekosysteemipalveluiden tarkastelu (TUULI-hanke)
- Energiamurroksen vaikutukset maankäytön suunnitteluun ja ilmastovaikutusten arviointi (Pohjois-Pohjanmaan energiamurros ja ilmastovaikutusten arviointi maakuntakaavassa on maakuntaohjelman 2022-2025 Kestävästi kasvava Pohjois-Pohjanmaa -teeman kärkihanke)

Kaavoitustyön tavoitteita, sisältöä ja vuorovaikutusta käsittelevä osallistumis- ja arviointisuunnitelma on nähtävillä 22.10.-3.12.2021 Pohjois-Pohjanmaan liiton toimipisteessä, Poratie 5, 90140 Oulu sekä kaikissa Pohjois-Pohjanmaan kunnissa

### 3. YLEISKAAVA

Yleiskaava on kunnan yleispiirteinen maankäytön suunnitelma. Sen tehtävänä on yhdyskunnan eri toimintojen, kuten asutuksen, palvelujen ja työpaikkojen sekä virkistysalueiden sijoittamisen yleispiirteinen ohjaaminen sekä toimintojen yhteensovittaminen. Yleiskaavoituksella ratkaistaan tavoitellun kehityksen periaatteet, ja yleiskaava ohjaa alueen asemakaavojen laatimista.



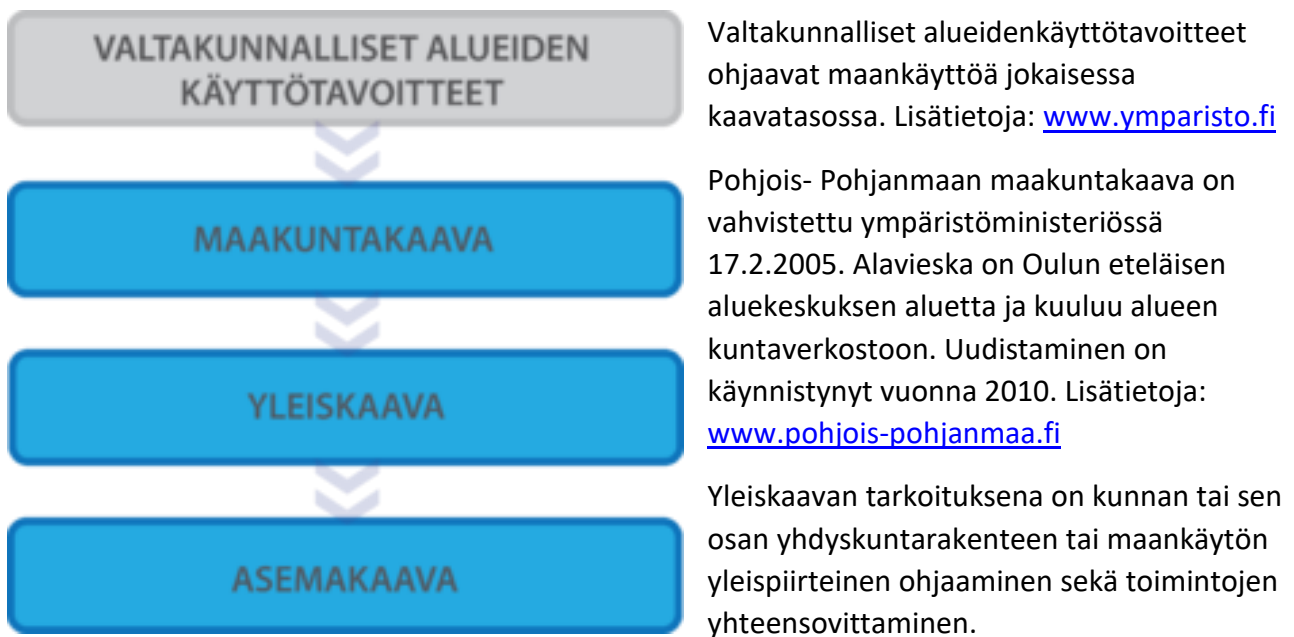
Yleiskaava on joustava kaavamuoto. Se voi olla luonteeltaan hyvinkin strateginen ja yleispiirteinen lähestyen maakuntakaavan esitystapaa. Toisaalta yleiskaava voidaan laatia tarkaksi suoraan rakentamista ohjaavaksi. Tällaisia yleiskaavoja on laadittu erityisesti ranta- ja kyläalueille. Myös tuulivoimarakentamisen ohjaamisessa yleiskaavan rooli on vahvistunut.

Yleiskaava voidaan laatia myös vaiheittain tai osa- alueittain, jolloin kaavan nimi on osayleiskaava. Ranta-alueille laaditaan rantayleiskaavoja tai rantaosayleiskaavoja.

#### 4. ASEMAKAAVA

Asemakaavoitus on yksityiskohtaisin maankäytön suunnittelun taso. Asemakaavan tarkoitus on osoittaa yksityiskohtaisesti eri alueiden käyttötarkoitukset: mitä säilytetään, mitä saa rakentaa, mihin ja millä tavalla. Kaavassa osoitetaan esimerkiksi rakennuksen sijainti, koko ja käyttötarkoitus sekä viheralueet, asumisen alueet teollisuuden ja palvelujen alueet. Ranta- asemakaavalla ohjataan pääasiassa loma-asutuksen järjestämistä ranta-alueille.

#### KAAVATASOT JA KÄSITTEET



Asemakaava laaditaan alueiden käytön yksityiskohtaista järjestämistä, rakentamista ja kehittämistä varten. Asemakaava ohjaa rakentamista ja muuta maankäyttöä paikallisten olosuhteiden, kaupunki- ja maisemakuvan, hyvän rakentamistavan, olemassa olevan rakennuskannan käytön edistämisen ja kaavan muun ohjaustavoitteen edellyttämällä tavalla. Asemakaavan laatii ja hyväksyy kunta.



## OIKEUSVAIKUTTEISUUS

Oikeusvaikutteinen / oikeusvaikutukseton ilmaisee kaavoituksen yhteydessä sen, miten sitovia vaikutuksia kaavalla on.

Asemakaava on aina oikeusvaikutteinen, mikä tarkoittaa sitä, että rakentamisen yhteydessä siitä voi poiketa ainoastaan vähäisessä määrin.

Yleiskaava voidaan laatia sekä oikeusvaikutteisena että oikeusvaikutuksettomana. Mikäli yleiskaava on oikeusvaikutteinen, se on mainittava kaavakartassa. Oikaisuvaikutukseton yleiskaava on kehittämissuunnitelma ja strateginen suunnitelma. Oikeusvaikutuksetonta osayleiskaavaa on käytännössä pidettävä valtuuston tahdonilmauksena halutusta kehityksestä. Oikeusvaikutteinen yleiskaava vaikuttaa sitovammin muuhun suunnitteluun.

## VAIKUTUSTEN ARVIOINTI

Maankäyttö- ja rakennuslain mukaan kaavaa laadittaessa on selvitettävä suunnitelman toteuttamisen vaikutukset. Kaavoituksessa tulee arvioida ennakkoon kaavan ja sitä koskevien vaihtoehtojen toteuttamisen merkittävät ympäristövaikutukset. Lisäksi tulee arvioida yhdyskuntataloudelliset, sosiaaliset, kulttuuriset ja muut mahdolliset vaikutukset. Vaikutusten arvioinnin apuna käytetään kaavaprosessin alussa laadittuja selvityksiä.

## KAAVAPROSESSIN ETENEMINEN

Kaavat valmistellaan vuorovaikutuksessa osallisten kanssa. Osallisia ovat maanomistajien lisäksi kaikki, joiden oloihin tai etuihin kaavoitus vaikuttaa. Myös viranomaiset sekä yhteisöt, joiden toimialaa suunnittelussa käsitellään, ovat osallisia. Jokainen voi siis vaikuttaa omaa elinympäristöään koskevaan suunnitteluun ja päätöksentekoon. Maankäyttö- ja rakennuslaissa säädetään kaavoituksen tiedottamisesta, osallistumisesta sekä viranomaisten yhteistyöstä. Tavoitteena on turvata kansalaisten tiedonsaanti ja mahdollisuus osallistua suunnitelmien valmisteluun.

Kaavaprosesseissa kaavoituksen alkamisesta eli vireille tulosta kuulutetaan esim. paikallisissa lehdissä. Prosessin aluksi laaditaan osallistumis- ja arviointisuunnitelma (OAS), jossa on esitetty vuorovaikutusprosessi.

Kaavaprosessin valmisteluvaiheessa laaditaan kaavaluonnos, joka asetetaan nähtäville laatimisvaiheen kuulemista varten. Luonnoksen nähtävillä olon aikana voi jättää sitä koskevan mielipiteen. Tämän jälkeen kaavasta valmistellaan ehdotus, joka asetetaan nähtäville vähintään 30 vuorokauden ajaksi. Ehdotuksesta voi jättää muistutuksen nähtävillä olon aikana. Sekä luonnos- että ehdotusvaiheessa pyydetään viranomaislausunnot ja pidetään tarvittavat viranomaisneuvottelut. Alavieskassa kaavat hyväksyy kunnanvaltuusto. Kaavan hyväksymispäätöksestä voi hakea muutosta. Yleiskaavaa ja asemakaavaa koskevasta kunnan



päätöksestä valitetaan hallinto- oikeuteen. Jatkovalitukset tehdään korkeimpaan hallinto-  
oikeuteen.



## Kaavaprosessi

### 5. Maankäyttö- ja rakennuslain uudistus

Uudistuksen päätavoitteita ovat hiilineutraali yhteiskunta, luonnon monimuotoisuuden vahvistaminen, rakentamisen laadun parantaminen sekä digitalisaation edistäminen. Uudistus valmistellaan parlamentaarisesti. Valmistelusta vastaa ympäristöministeriö. Ympäristöministeriö on lähettänyt ehdotuksen hallituksen esitykseksi kaavoitus- ja rakentamislainsäädännön lausuntokierrokselle 27.9.2021. Uusi laki korvasi nykyisen maankäyttö- ja rakennuslain. Lausuntoja voi antaa Lausuntopalvelussa 7.12.2021 asti.

Lakia uudistettaessa otetaan huomioon muun muassa:

- laajat yhteiskunnalliset ilmiöt kuten ilmastonmuutos, aluerakenteen erilaistuminen, kaupungistuminen, digitalisaatio, liikkumisen murros ja siirtyminen puhtaan energian käyttöön
- eri alueiden elinvoimaisuus ja kestävä kehitys
- alueidenkäytön suunnittelun laatu
- rakentamisen laatu ja vastuukysymykset
- viranomaisohjauksen toimivuus
- osallistumisen ja vuorovaikutuksen helppous
- yhteensopivuus muun lainsäädännön kanssa sekä Suomen EU-jäsenyyden ja kansainvälisten sitoumusten tuomat vastuut

Uudistusta valmisteltu reilut neljä vuotta sidosryhmien kanssa:

Ympäristöministeriö on luotsannut maankäyttö- ja rakennuslain uudistusta vuodesta 2017. Valmisteluun on ottanut aktiivisesti osaa yli 250 henkilöä. Virkamiehistä ja sidosryhmien edustajista kootun työryhmän, eduskuntapuolueiden edustajista kootun parlamentaarisen seurantaryhmän sekä seurantaministeriryhmän lisäksi uudistuksesta on keskusteltu säännöllisesti sidosryhmäfoorumissa, jossa on edustettuina noin 100 keskeistä tahoa yhteiskunnan eri aloilta.





- Uudistuksen taustaksi on tehty laaja nykytilan arviointi sekä useita selvityksiä ja tutkimuksia.

## ALAVIESKAN KAAVATILANNE V. 2021

Alavieskassa voimassa olevat sekä tällä hetkellä vireillä olevat yleis- ja asemakaavat:

### YLEISKAAVAT

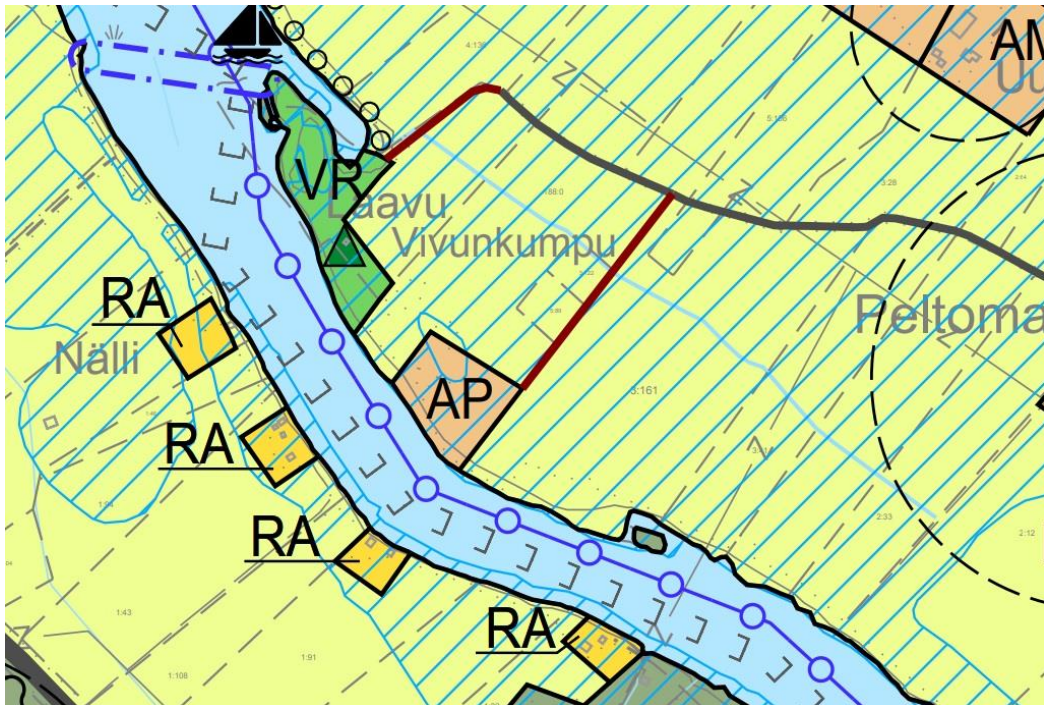
#### 1. Alavieskan keskustan osayleiskaava 2030

Alavieskan keskustan osayleiskaavatyö käynnistyi vuoden 2010 aikana. Kaavaehdotus oli nähtävillä kesä-elokuussa 2013 ja kunnanvaltuusto hyväksyi kaavan kokouksessaan 11.11.2013 (§ 62). Kaava on tullut voimaan alkuvuodesta 2014.

Osayleiskaava on tavoitevuotena vuosi 2030. Oikeusvaikutteisessa yleiskaavassa osoitetaan Alavieskan keskusta-alueen asumis-, elinkeino- ja palvelutoiminnot ja niiden laajentumisalueet sekä laajentumisen vaiheittaisuutta kuvaavia reservialuemerkinntöjä.

**Viimeisin osayleiskaavamuutos on hyväksytty kunnanvaltuustossa 22.2.2021 (§5).**

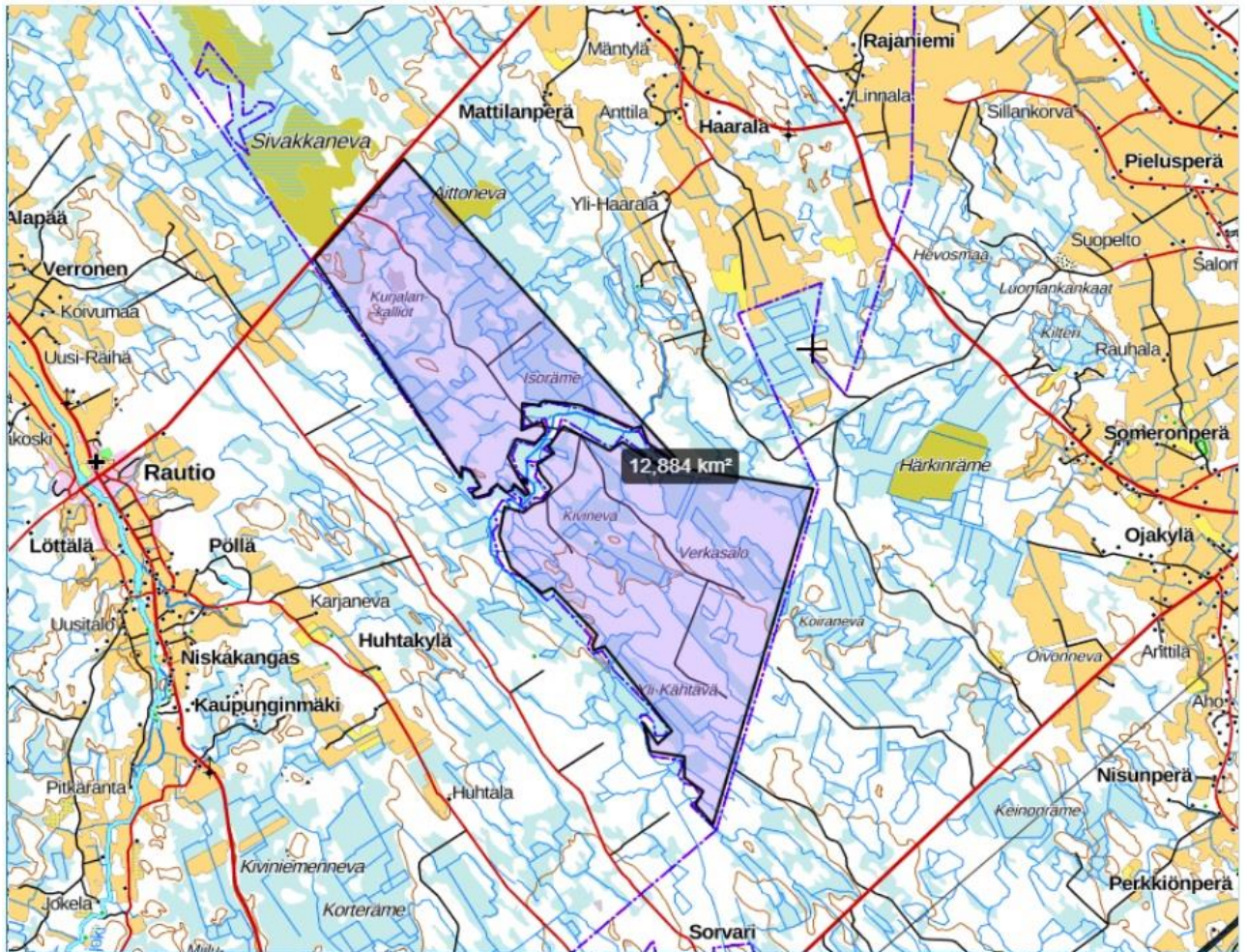
**Osayleiskaavamuutoksessa Vivunkummun alueella muutettiin Kalajoen varressa olevalle Vivunkummun alueen retkeily- ja virkistysalueelle asuinrakennuspaikka.**



Vivunkummun alue Keskustan osayleiskaavassa.



2. Saarenkylä- Vieskanjärven tuulivoimapuiston osayleiskaava  
Osayleiskaava- alue sijaitsee noin viisi kilometriä Alavieskan keskustan pohjoispuolella, Alavieska-Merijärvi välisen seututien itäpuolella ja se rajautuu idässä Alavieskan keskustan ja Saarenperän yhdistävään Järvitiehen. Hankealue on pinta- alaltaan n. 6 km<sup>2</sup>. Alueelle voidaan toteuttaa yhdeksästä tuulivoimalasta muodostuva tuulivoimapuisto. Saarenkylä- Vieskanjärven tuulivoimapuiston osayleiskaava on hyväksytty Alavieskan kunnanvaltuustossa 13.1.2014 (§ 4).
3. Kytölän tuulivoimapuiston osayleiskaava  
Osayleiskaava-alue sijaitsee 10 km:n päässä kirkonkylältä, Alavieskan ja Kalajoen rajalla Taluskylän ja Tolosperän länsipuolella. Alueelle voidaan toteuttaa yhdeksän tuulivoimalan muodostamaa tuulivoimapuistoa. Kytölän tuulivoimapuiston osayleiskaava on hyväksytty Alavieskan kunnanvaltuustossa 17.3.2014 (§ 9).
4. Kähtävän osayleiskaava  
Kähtävän osayleiskaava sijaitsee Kähtävänkylällä n. 4 km Alavieskan keskustasta kaakkoon Alavieskan ja Ylivieskan rajalla sekä rajoittuen lisäksi Kalajoen Raution kylään. Alueelle on kaavoitettu maaseutumaista rakentamista ja aluetta. Kylää kehitetään taajaman jälkeen tärkeänä asumisen alueena. Kähtävän osayleiskaava on hyväksytty Alavieskan kunnanvaltuustossa 31.11.1992.
5. Hangaskurunkankaan tuulivoimapuiston osayleiskaava  
Alavieskan kunnanvaltuusto on asettanut vireille Hangaskurunkankaan tuulivoimapuiston osayleiskaavan laatimisen 23.9.2019 (§36) ja kunnanhallitus on sopinut Progon Wind Energy Finland Oy:n kanssa 6.4.2020 (§63) kaavoitustyöstä sekä käytännön järjestelyistä. Kaavan sekä YVA:n laatijaksi kunnanhallitus hyväksyi AFRY Oy:n.
6. Verkasalon tuulivoimapuiston osayleiskaava  
Alavieskan kunnanvaltuusto on asettanut vireille Verkasalon tuulivoimapuiston osayleiskaavan laatimisen 19.4.2021 (§18) ja kunnanhallitus on sopinut Tuulipuisto Oy Verkasalon kanssa 13.9.2021 (§171) kaavoitustyöstä sekä käytännön järjestelyistä. Kaavan sekä YVA:n laatijaksi kunnanhallitus hyväksyi FCG:n (Finnish Consulting Group Oy).



### Verkasalon tuulivoimapuistoalue

7. Alavieska Tolosperän tuulivoimapuiston osayleiskaava  
TM Voima selvittää Alavieskan kunnassa Tolosperän alueen soveltuvuutta tuulivoimatuotantoon. Alustavissa selvityksissä on selvitetty alueen lähellä olevat luontokohteet sekä kulttuurikohteet ja historiallisesti arvokkaat kohteet sekä olemassa olevien kiinteistöjen sijainti ja käyttötarkoitukset. Alue sijoittuu Alavieskan ja Merijärven kuntien rajalle. Alueelle suunnitellaan noin 6 voimalan tuulipuistoa. Alueella on tehty vuokrasopimuksia ja lisäksi alustavaa hankeideaa on esitelty Alavieskan kunnalle. TM Voima on mitannut Alavieskassa 2012 lähtien tuulisuutta, ja mittausten perusteella tuulisuus on hyvä tuulivoimatuotannolle. Hankealueelle soveltuu parhaiten 3 – luokan tuulivoimalat, jotka on suunniteltu maksimissaan 7,5 m/s keskituulelle. TM Voima on pyytänyt ELY-keskukselta lausuntoa YVA:n tarpeellisuudesta.



## ASEMAKAAVAT

1. Alavieskan keskustassa on voimassa asemakaava, johon on tehty viimeisimmät kaavamuutos koskien Kivihaan aluetta (Kvalt 22.2.2021 §4). Lisäksi kunnanvaltuusto hyväksyi Kivihaan asemakaavatien nimimuunnoksen 14.6.2021 (§25).

Kivihaan alueen asemakaavamuutoksessa muutetaan nykyistä kaavaa niin, että uusi Piilopirtintie kulkee pääosin olemassa olevan tien mukaisesti ja sen varrelle kaavoitettiin tontteja. Alavimmalle peltoalueille ei kaavoitettu tontteja niin paljon kuin aikaisemmassa kaavassa. Alueella on voimassa Ely-keskuksen määrittelemä alin rakentamiskorkeus.

Kaava on internet- sivuilla: [www.paikkatieto.airix.fi/paikkatieto/alavieska/](http://www.paikkatieto.airix.fi/paikkatieto/alavieska/)



Kivihaan alueen asemakaava.

Muita maankäyttöön liittyviä hankkeita Alavieskan kunnan alueella:

Alavieskan kunnan alueella on rakenteilla sähkövoimajohtolinja välillä Jylkkä-Pahkamaa 2x110kV. Voimalinja kulkee Kähtävän ja Ylikäännän kylän läpi. Voimajohto rakennetaan Kannuksen kaupungin Mutkalammin alueelle tulevalle tuulivoimapuistolle ja Hangaskurunkankaan tuulivoimapuisto on tarkoitus myös liittää siihen.



## MUITA MAANKÄYTTÖÖN LIITTYVIÄ ASIAKIRJOJA ALAVIESKAN KUNNASSA

### RAKENNUSJÄRJESTYS

Alavieskan kunnanvaltuuston hyväksymä rakennusjärjestys vuonna 2017 antaa paikallisista oloista johtuvia suunnitelmallisia sekä sopivan rakentamisen ja kulttuuri- sekä luonnonarvojen huomioonottavia määräyksiä. Lisäksi rakennusjärjestys antaa tarpeellisia määräyksiä hyvän elinympäristön toteuttamisen ja säilyttämisen kannalta. Uusi päivitetty rakennusjärjestys on hyväksytty kunnanvaltuustossa 30.10.2017.

### ALAVIESKAN MAANKÄYTÖN KEHITYSKUVA

Alavieskan maankäytön kehityskuvan tavoitevuosi on 2025 ja se on hyväksytty Alavieskan kunnanvaltuustossa 2008. Maankäytön kehityskuvalla määritellään Alavieskan kunnan maankäytölle pitkän aikavälin tavoitteet.

### TONTTIPÖRSSI

Asemakaava- alueen tontit on koottu tonttipörssiin. Tontteja on seuraavilla alueilla: Kivihaassa (11kpl), Ämmänkalliolla (98 kpl), Kauhaperkkiössä (2 kpl), Laidunpuistossa (5 kpl), Savelantiellä (1 kpl) sekä Mönkönvainiossa (3 kpl). Lisäksi kunnan omistamia tontteja on Kähtävällä (3 kpl). Tonttipörssi löytyy Alavieskan kunnan internet- sivuilta: [www.alavieska.fi/kaavoitus\\_ja\\_tontit](http://www.alavieska.fi/kaavoitus_ja_tontit)

Alavieskan kunnassa omakotitalorakentaminen on painottunut pääasiassa sivukylille, mutta vuoden 2020 jälkeen on asemakaava-alueen tontteja on ostettu ja varattu edellisvuosiin nähden paljon. Kunta on asettanut tontteja Huutokaupat.com: iin myyntiin v. 2021 5kpl, joista kauppasopimuksia on tehty 3kpl. Sivukylien yksityisten tonteista on laadittu tonttipörssi, joka on kunnan Internet- sivuilla.

### LISÄTIETOJA ALAVIESKAN KAAVOITUSASIOISSA

Lisätietoja Alavieskan kunnan kaavoitusasioista saa kunnan internet- sivuilta: [www.alavieska.fi/kaavoitus\\_ja\\_tontit](http://www.alavieska.fi/kaavoitus_ja_tontit) sekä Ympäristöhallinnon internet- sivuilta: [www.ymparisto.fi](http://www.ymparisto.fi).

Alavieskan kunnan maankäyttösuunnitelmista antaa tarvittaessa lisätietoja kunnaninsinööri Tuomas Häggman, puh: 044-5395287 tai sp: [tuomas.haggman@alavieska.fi](mailto:tuomas.haggman@alavieska.fi)